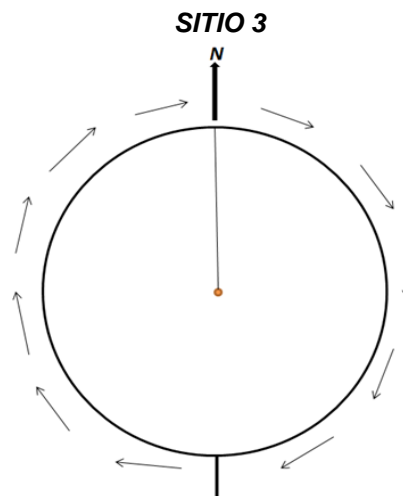
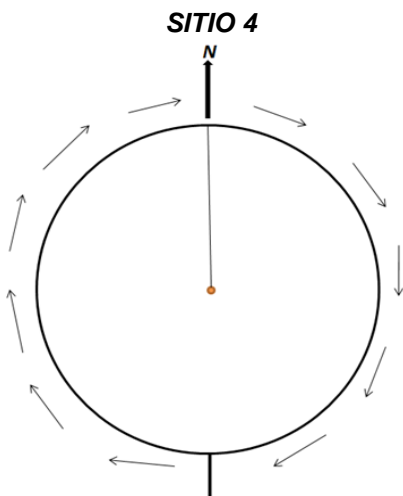
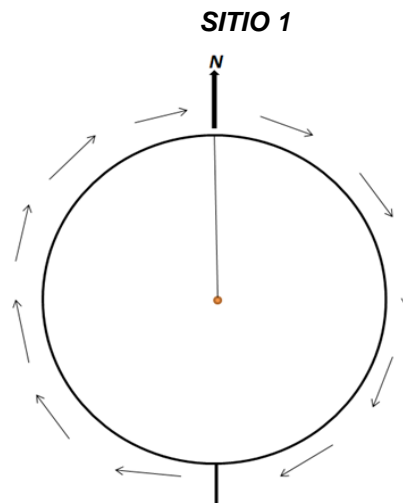
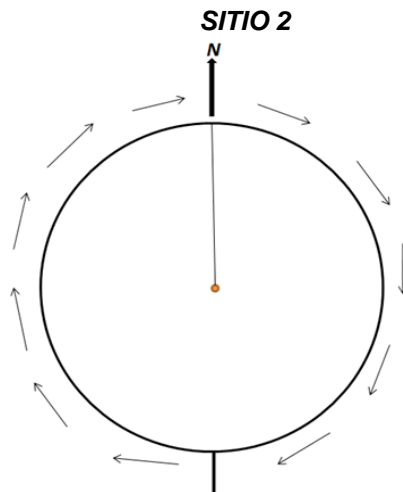


ESQUEMA PARA REPORTAR EL CONTEO DE ÁRBOLES MARCADOS EN CAMPO

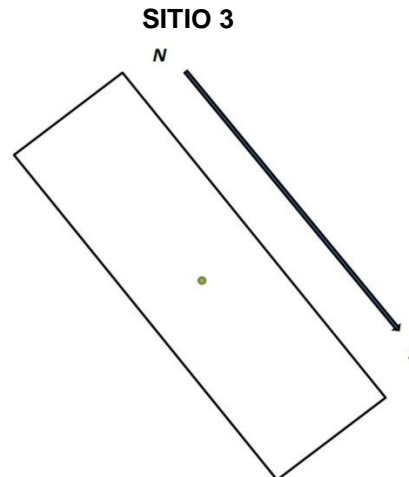
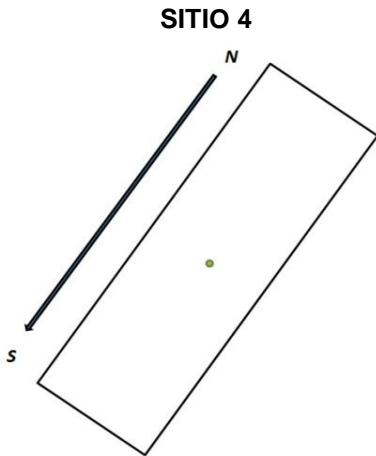
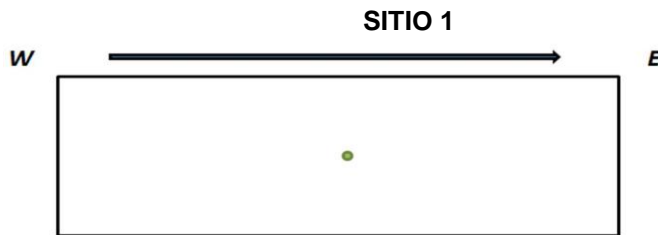

Diseño Circular (Bosques, Zonas Áridas, Semiáridas, Palmar, Pastizales Naturales y Veg de Galería)



Marcar en color negro los árboles reportados con su respectivo número y en color rojo los árboles submuestra

ESQUEMA PARA REPORTAR EL CONTEO DE ÁRBOLES MARCADOS EN CAMPO

Diseño Rectangular (Selvas, Petén, Manglar y Comunidades Subacuáticas)



Marcar en color negro los árboles reportados con su respectivo número y en color rojo los árboles submuestra

INVENTARIO NACIONAL FORESTAL Y DE SUELOS

INVENTARIO NACIONAL FORESTAL Y DE SUELOS

